



Tilrettelegging av trasé for hundespannkjøring

Vi har under innsamling av innspillene fra dere fanget opp at eksisterende regelverk (Motorferdselloven) ikke gir mulighet for å tilrettelegge hundespann trasé/er med snøscooter.

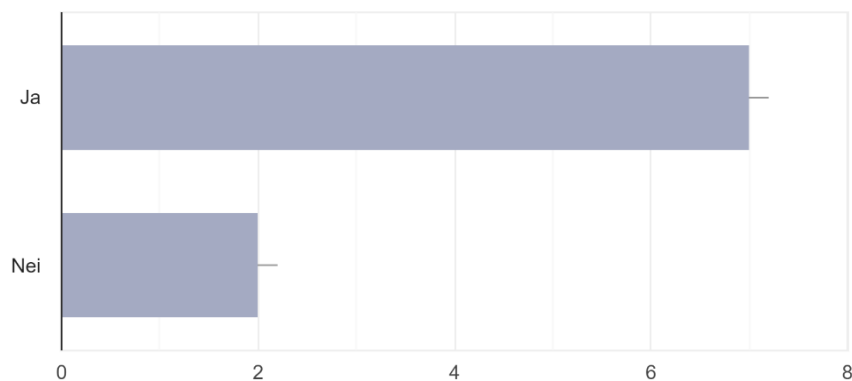
Dette er noe utvalget har meldt interesse for og ber om en tydeliggjøring av fakta og omfang.

Nedenfor finner du noen spørsmål vi ber deg besvare for at vi skal ha et bedre grunnlag for å svare utvalgets behov for ytterligere informasjon om dette.

Er svaret nei om dette er en utfordring for din bedrift? skriv gjerne hvordan dere løser dette? (da kan du bare klikke deg gjennom undersøkelsen og avslutte) 4 svar

Er dette en utfordring for din bedrift?

9 svar



Vi har snøskuterløyper i Lyngen som fungerer utmerket og vil være til nytte for dem som kjører hundespann også. Det er viktig at vi kommer oss inn i vårt langstrakte landskap, og vinterstid er det med snøskuter, hundespann eller på ski.

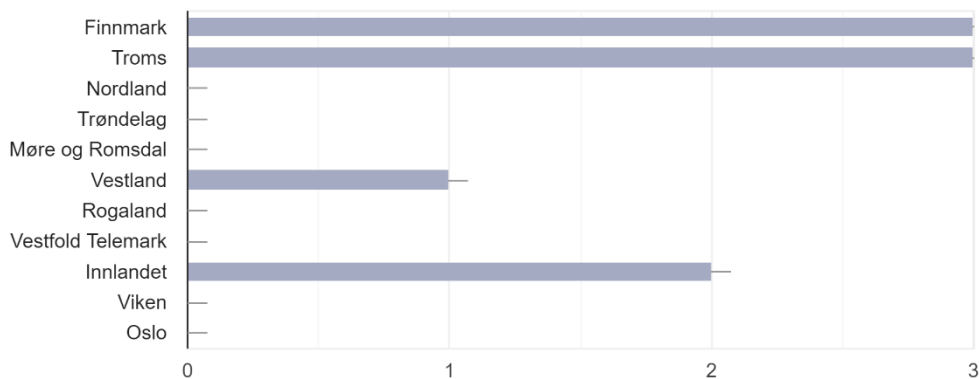
Vi har fått disp via sykkelklubben til å trække flerbruksløyper, for sykkel, hundekjøring og ski

Det skal presiseres at vi HAR løyve til å preparere løyper. Dette har vi fått til i samarbeid med den lokale trekkhundklubben (som er en non-profit organisasjon). Det settes dog ganske strenge regler for når og hvordan det skal prepareres. Noe som til tider kan virke unødvendig. I tillegg er det en del byråkrati som følger med dette.

Vi har fått dispensasjon fra Alta kommune.

I hvilken region tilbyr du hundespannkjøring?

8 svar



Hvor lang er traseen/e idag? 8 svar

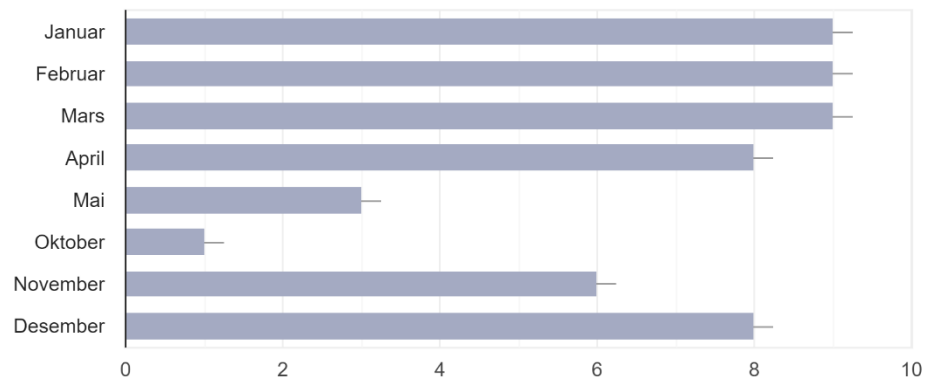
- 1 mil
- 13,5 km
- Ca 9 km
- Ca 10 mil
- ca 120 km i egen kommune + tilgang på ca det samme i nabokommunen via trekkhundklubben.
- 20km
- Vi kjører ikke hund, men vi slodder fatbikeløyper, og det er meget vanskelig å få gjennom i Alta kommune.
- 6 km

Hvor går traseen/e i dag, beskriv kort. 8 svar

- Tett på sentrum, opp på en høyde
- Skjeggedal - Mågelitopp - Trolltunga
- På Breivikeidet, hoveddelen på egen eiendom
- Inn i Femundsmarka nasjonalpark
- Totalt 6-7 ulike startplasser ved parkeringer og løypene går stort sett i høyfjellet.
- Finnmarkseiendom (skogsterreng)
- Vår fatbiketrase går fra vårt lager på Kvenvikmoen i Alta er ca 5 km lang og i dag kjører vi den i skispor og noe utafor, men vi får ikke disp til å kjøre opp spor.
- Breivikeidetområdet

I hvilken periode gjelder dette for din bedrift?

9 svar



Er det noe annet du vil tilføre? 8 svar

- Vi er brukere av de som selger turer med hundespenn, også snøskutersafari og annet.
- Vi kan alltid kjøre i eksisterende scooterløyper, men det er en sikkerhetsrisiko. Det hadde vært bedre med egne løyper hvor de vet de kan møte hundespenn hvis de kjører der med scooter.
- Har ikke hundespenn, men ønsker å ha tillatelse til å kjøre scooter i mai
- Området har stort snøfall og meget utfordrende å lage løype
- Sørsamene får gjennomslag for å stanse hundekjøring
- Dette er enormt viktig for vår drift. Uten denne muligheten vil vi opphøre. Det er en del problematikk med grunneiere.
- Jeg mener at dette er like stort problem for fatbikesloddning som hundekjøringsløype sloddning, dette er noe dere må ta med dere inn i dette. for det er akk det samme.
- Vi må få lov å velge trase på utmark og få lov lage trase med snøskuter uten godkjenning av grunneier.